

A

NMEA0183

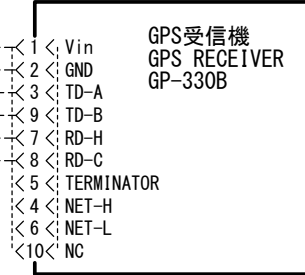
指示部
DISPLAY UNIT
RDP-127/138/139

マルチディスプレイ
MULTI DISPLAY
RD-30

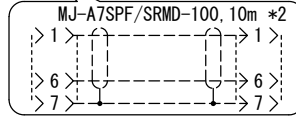
DATA1

MJ-A7SPF
TD1-A > 1
TD1-B > 2
RD1-H > 3
RD1-C > 4
12V_OUT_P > 5
GND > 6
SHIELD > 7

22-910-03, 10m, φ6 *2



延長ケーブル (最大4本: 50mまで)
EXTENSION CABLE (MAX. 4 SETS: 50m MAX.)



B

NAVNET

レーダーセンサー
RADAR SENSOR
RSB-118 (DRS4A/6A)

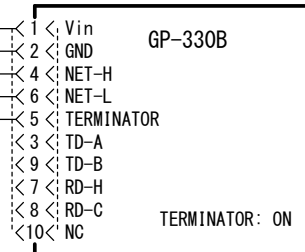
ジャンクションボックス *4
JUNCTION BOX
FI-5002 (FI-501 series)

NMEA2000

SHIELD > 1
NET-S > 2
NET-C > 3
NET-H > 4
NET-L > 5

33-1209-02, 10m, φ6 (*2)
33-1209-01, 6m, φ6

DRAIN
アカ RED
クロ BLK
シロ WHT
アオ BLU



レーダーセンサー
RADAR SENSOR
DRS2D/4D

NMEA2000

J603 FMC1.5/6ST
SHIELD > 1
NC > 2
NET-S > 3
NET-C > 4
NET-H > 5
NET-L > 6

33-1209-02, 10m, φ6 (*2)
33-1209-01, 6m, φ6

DRAIN
アカ RED
クロ BLK
シロ WHT
アオ BLU

C

注記

- * 1) 造船所手配。
- * 2) オプション。
- * 3) プラグを切断して各線を端子 (コネクタピン) に接続する。
- * 4) 終端抵抗を接続する。

D

NOTE

- *1: SHIPYARD SUPPLY.
- *2: OPTION.
- *3: CUT PLUG OFF FROM CABLE AND CONNECT WIRES TO TERMINAL/CONNECTOR.
- *4: ATTACH A TERMINATOR.

DRAWN 12/Jan/2017 T. YAMASAKI	TITLE GP-330B
CHECKED 12/Jan/2017 H. MAKI	名称 GPS受信機
APPROVED 12/Jan/2017 H. MAKI	相互結線図
SCALE MASS kg	NAME GPS RECEIVER
DWG. No. C4452-C01- G	REF. No. INTERCONNECTION DIAGRAM